

Granice



GRANICA URBANISTIČKOG PLANA UREĐENJA

PROSTORI / POVRŠINE ZA RAZVOJ I UREĐENJE

Razvoj i uređenje naselja



POSLOVNA NAMJENA

K1- pretežito uslužna; K2 - uslužna- trgovački sadržaji;

K3 - komunalno-servisna

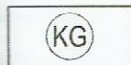


ZAŠTITNE ZELENE POVRŠINE



POVRŠINE PROMETNICA I OSTALIH PROMETNIH OPOVRŠINA

GU-glavna prometnica, SU-sabirna prometnica, OU-ostale prometnice,




POVRŠINA KOMUNALNE GRAĐEVINE

KG1-TS-trafostanica, UPS-udaljeni pretplatnički stupanj, UB-upojni bunar, S-separator mineralnih ulja i ugljikovodika, UP- uređaj za pročišćavanje otpadnih voda


KG2- bazna radijska postaja-antenski stup

PROMET

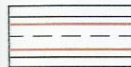
Cestovni promet



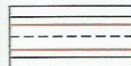
PJEŠAČKA I BIKIKLISTIČKA STAZA




GLAVNE MJESNE ULICE




SABIRNE ULICE



OSTALE ULICE



DRVORED - (unutar poprečnog presjeka ulice)



POPREČNI PRESJEK

POPREČNI PRESJECI ULICA MJ 1 : 100

